

Rallye Start Bergedorf


Legende:
← Einsteigen
→ Aussteigen

1 Eure Rallye startet am Bahnhof **Bergedorf**. Sucht das richtige Gleis, um mit der Linie S2 zum **Berliner Tor** zu fahren. Einen Hinweis findet ihr auf der Anzeigetafel in der Bahnhofshalle.

2 Geht hoch zum S-Bahnsteig und sucht die Linientafel. Findet heraus, welche Haltestelle schneller erreichbar ist:

Berliner Tor: _____ Minuten

Aumühle: _____ Minuten





3 Jetzt geht es los! Fahrt bis zur Haltestelle **Berliner Tor**. Ihr fahrt in die Fahrrichtung

Aumühle Elbgaustraße Altona

4 Schreibt die richtige Reihenfolge der Haltestellen zwischen **Bergedorf** und **Berliner Tor** auf! !

1. Bergedorf _____
2. _____
3. _____
4. Mittlerer Landweg _____
5. _____
6. _____
7. _____
8. Berliner Tor _____

Hilfe findest du im Streckenplan!



5 Steigt an der Haltestelle **Berliner Tor** aus und geht zum Bahnsteig der S1. Achtet dabei auf die Hinweistafel.

6 Fahrt jetzt mit der **S1** bis zur Haltestelle **Barmbek**.
Ihr fahrt in die Richtung

- Poppenbüttel / Airport Blankenese

Berliner Tor ←
Landwehr
Hasselbrook
Wandsbeker Chaussee
Friedrichsberg
Barmbek →

7 Steigt am **Bahnhof Barmbek** aus. Nehmt den Ausgang **Richtung Fuhlsbütteler Straße**. Einen Hinweis findet ihr auf dem **Haltestellenschild**. Geht am Ende der Treppe durch den **rechten Ausgang**.

Welche Farbe hat der Bagger, der zwischen dem Museum der Arbeit und dem Bahnhof steht? _____

8 Geht zurück zum **Bahnhof Barmbek** und findet die Gleise der **S1**. Geht auf den Bahnsteig und fahrt mit der S-Bahn bis zur Haltestelle **Ohlsdorf**. In welche Richtung müsst ihr fahren?

- Blankenese
 Wedel
 Poppenbüttel/Airport

Barmbek ←
Alte Wöhr
Rübenkamp
Ohlsdorf →

9 Steigt in **Ohlsdorf** aus, geht zum Bahnsteig der **U1** und sucht die **Linientafeln**. Es gibt für jede Fahrtrichtung eine.

a) Findet heraus, welche Haltestelle schneller erreichbar ist

Kellinghusenstraße: _____ Minuten

Kiwittsmoor: _____ Minuten

b) Auf welche Linie kann man an der Haltestelle Kellinghusenstraße umsteigen?

U _____



10 Fahrt jetzt zur **Kellinghusenstraße**.

Wie viele Stationen müsst ihr fahren?

_____ Stationen bis zur Kellinghusenstraße


Ohlsdorf ←
Sengelmanstraße
Alsterdorf
Lattenkamp
Hudtwalckstraße
Kellinghusenstraße →

11 Steigt an der Haltestelle **Kellinghusenstraße** um auf die U-Bahn Linie **U3** und fahrt zur Haltestelle **Schlump**. Achtet dabei auf das richtige Gleis!

Kellinghusenstraße
Eppendorfer Baum
Hoheluftbrücke
Schlump →

In welche Fahrtrichtung müsst ihr zur Haltestelle **Schlump** fahren?

- Barmbek
- Hauptbahnhof Süd/Barmbek

12 Steigt an der Haltestelle **Schlump** aus und geht nach oben in die **Bahnhofshalle**. Nehmt dabei den Weg, den **Rollstuhlfahrende**  nutzen.

13 Geht in der Bahnhofshalle zu einem **Fahrkartenautomaten** und findet heraus: Was kostet eine **Tageskarte Kind Hamburg AB**?



_____ €

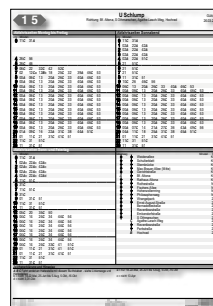
14 Zum Glück habt ihr eine Fahrkarte. **Fahren ohne Fahrkarte** kostet nämlich **60 Euro**. Wie viele **Kindertageskarten** könntet ihr davon kaufen?

15 Geht raus zu den **Bushaltestellen** und fahrt mit dem **Bus Linie 15** zurück zum **Bahnhof Altona**.

Schlump ←
Weidenallee
Schulterblatt
Sternbrücke
Max-Brauer-Allee
Gerichtstraße
Altona →

Wie lange dauert die **Busfahrt**?
Die Info findet ihr auf dem **Busfahrplan**.

_____ Minuten

A screenshot of a bus schedule for Line 15. The table shows columns for departure times, arrival times, and bus numbers. The header includes '15', 'U-Schlump', and 'Altona'. The table is divided into two main sections, likely for different directions or routes.


16 Geht am **Busbahnhof Altona** die Treppen hinunter zum **S-Bahnsteig** und fahrt vom **Gleis 1** zur Haltestelle **Landungsbrücken**.

Es gibt 2 S-Bahn - Linien. Welche habt ihr genommen?

- S1 Airport/Poppenbüttel
- S3 Neugraben/Harburg Rathaus

17 Auf welche **U-Bahnlinie** kann man an der Haltestelle **Landungsbrücken** umsteigen?

U _____

18 Geht zum **Ausgang Richtung Landungsbrücken** und über die **Fußgängerbrücke**. Nehmt die **rechte Treppe** und geht über die **Brücke 3** hinunter zum Wasser. Dieses Zeichen  zeigt euch den Weg.

a) Welche Fährlinie fährt von hier nach **Finkenwerder**?

Fährlinie: _____

b) Welches wichtige Hamburger Wahrzeichen könnt ihr von hier aus sehen?



19 Geht jetzt **zurück** zum **Bahnhof Landungsbrücken** und fahrt weiter mit der **U3** zur Haltestelle **Rathaus**. In welche **Fahrtrichtung** müsst ihr fahren?

- Schlump - Barmbek
- Hauptbahnhof Süd - Barmbek
- Hauptbahnhof Süd - Wandsbek Gartenstadt

20 Seht euch den **Bahnsteig** der **U-Bahn** genau an. Welche Funktion haben die **Rillen** an der **Bahnsteigkante**? Kreuzt an!

- Regenrinne
- Das ist Kunst
- Orientierung für blinde Menschen



Altona ←
Königstraße
Reeperbahn
Landungsbrücken →

Landungsbrücken ←
Baumwall
Rödingsmarkt
Rathaus →

21 Steigt an der Haltestelle Rathaus aus. Achtet auf den **Richtungspfeil** an der Haltestelle. Er zeigt euch den richtigen **Ausgang**.  Geht über den **Rathausmarkt** ins Rathaus.

22 Geht durch die Diele im Inneren des Rathauses in den **Innenhof**. Dort befindet sich ein **Brunnen**.



Was ist auf diesem Bild anders als beim richtigen Brunnen?
Findet die fünf Fehler!

23 Geht jetzt denselben Weg zurück zur Haltestelle Rathaus und fahrt mit der **U3** auf dem **kürzesten Weg** bis **Berliner Tor**.

Wie viele Haltestellen sind es bis Berliner Tor? _____

Rathaus ←
Mönckebergstraße
Hauptbahnhof
Berliner Tor →

24 Steigt **Berliner Tor** um in die **S2** und fahrt zurück nach **Bergedorf**!

 **Ziel! Bahnhof Bergedorf** 

Super! Ihr habt eure Rallye durch Hamburg gemeistert.