

Rallye Start Niendorf Markt

Legende:

← Einsteigen


→ Aussteigen

1 Eurer Rallye startet an der Haltestelle **Niendorf Markt**.
Geht in den Abfahrtsbereich der U-Bahn.
Welche U-Bahn Linie fährt hier?
U _____

2 Geht nun zum U-Bahngleis und sucht die **Linientafel**. Findet heraus, welche Haltestelle schneller erreichbar ist:

Schlump: _____ Minuten

Niendorf Nord: _____ Minuten




3 Auf welche U-Bahnlinie kann man an der Haltestelle **Schlump** umsteigen?
U _____

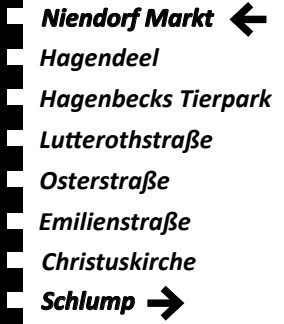

4 Jetzt geht es los! Euer erstes Ziel ist die Haltestelle **Schlump**.
Achtet auf die Endhaltestelle und die Fahrtrichtung, wenn ihr zur Haltestelle **Schlump** fahrt. In welche Fahrtrichtung müsst ihr fahren? Kreuzt an:

Mümmelmansberg oder Billstedt

Niendorf Nord

5 Steigt an der Haltestelle **Schlump** aus und geht nach oben in die **Bahnhofshalle**. Nehmt dabei den Weg, den **Rollstuhlfahrende**  nutzen.

6 Geht in der Bahnhofshalle zu einem **Fahrkartenautomaten** und findet heraus: Was kostet eine **Tageskarte Kind Habmurg AB**?
_____ €



7 Zum Glück habt ihr eine Fahrkarte.
Fahren ohne Fahrkarte kostet nämlich **60 Euro**.
Wie viele Kindertageskarten könntet ihr davon kaufen?

8 Geht raus zu den Bushaltestellen und fahrt mit dem Bus Linie 15 zum Bahnhof Altona.

Wie lange dauert die Busfahrt?
Die Info findet ihr auf dem Busfahrplan.

Linie	15
Abfahrtsort	Schlump
Anfahrtsort	Altona
Liniennummer	15
Linienname	Schlump - Altona
Linienfarbe	Blau
Linienart	Bus
Linienstatus	Aktiv
Linienbeschreibung	Buslinie 15 verbindet Schlump mit Altona.
Linienzeitplan	Mo-Fr: 06:00 - 22:00 Sa-So: 08:00 - 18:00
Linienpreise	Einzelkarte: 2,50 € Tageskarte: 4,00 € Monatsticket: 30,00 €

_____ Minuten

Schlump ←
Weidenallee
Schulterblatt
Sternbrücke
Max-Brauer-Allee
Gerichtstraße
Altona →

9 Geht am Busbahnhof Altona die Treppen hinunter zum S-Bahnsteig und fahrt vom Gleis 1 zur Haltestelle Landungsbrücken.

Es gibt 2 S-Bahn - Linien. Welche habt ihr genommen?

- S1 Airport/Poppenbüttel
- S3 Neugraben/Harburg Rathaus

Altona ←
Königstraße
Reeperbahn
Landungsbrücken →

10 Geht zum Ausgang Richtung Landungsbrücken und geht über die Fußgängerbrücke hinunter zu den Schiffsanlegern. Dieses Zeichen  zeigt euch den Weg.

a) Welche Fährlinie fährt von hier nach Finkenwerder?

Fährlinie: _____

b) Welches wichtige Hamburger Wahrzeichen könnt ihr von hier aus sehen?



11 Geht jetzt zurück zum Bahnhof Landungsbrücken und fahrt weiter mit der U3 zur Haltestelle Rathaus. In welche Fahrtrichtung müsst ihr fahren?

- Schlump-Barmbek
- Hauptbahnhof Süd - Wandsbek-Gartenstadt
- Hauptbahnhof Süd - Barmbek

Landungsbrücken ←
Baumwall
Rödingsmarkt
Rathaus →

12 Seht euch den **Bahnsteig** der U-Bahn genau an. Welche Funktion haben die **Rillen** an der Bahnsteigkante? Kreuzt an!

- Regenrinne
- Das ist Kunst
- Orientierung für blinde Menschen



13 Steigt an der Haltestelle **Rathaus** aus. Achtet auf den **Richtungspfeil** an der Haltestelle. Er zeigt euch den richtigen **Ausgang**.  Geht über den **Rathausmarkt** ins Rathaus.

14 Geht durch die Diele im Inneren des Rathauses in den **Innenhof**. Dort befindet sich ein **Brunnen**.
Dort befindet sich ein **Brunnen**.



Was ist auf diesem Bild anders als beim richtigen Brunnen?
Findet die fünf Fehler!

15 Geht jetzt zurück zur Haltestelle **Rathaus** und fahrt mit der **U3** nach **Barmbek**.

Wie lange dauert die Fahrt?
Schaut auf die Linientafel!

_____ Minuten

16

Schreibt die richtige Reihenfolge der Haltestellen zwischen Rathaus und Barmbek auf!

- 1. Rathaus
- 2. _____
- 3. _____
- 4. _____
- 5. Lübecker Straße
- 6. _____
- 7. _____
- 8. _____
- 9. _____
- 10. Barmbek

Hilfe findest du im Streckenplan!



Rathaus ←

Lübecker Straße

Barmbek →

17

Steigt am Bahnhof Barmbek aus. Nehmt den Ausgang Richtung Fuhsbütteler Straße. Einen Hinweis findet ihr auf dem Haltestellenschild. Geht am Ende der Treppe durch den rechten Ausgang.

Welche Farbe hat der Bagger, der zwischen dem Museum der Arbeit und dem Bahnhof steht? _____

18

Geht zurück zum Bahnhof Barmbek und findet die Gleise der S1. Geht auf den Bahnsteig und fahrt mit der S-Bahn bis zur Haltestelle Ohlsdorf. In welche Richtung müsst ihr fahren?

- Blankenese
- Wedel
- Poppenbüttel/Airport

Barmbek ←

Alte Wöhr

Rübenkamp

Ohlsdorf →

19 Steigt in **Ohlsdorf** aus, geht zum Bahnsteig der **U1** und sucht die Linientafeln. Es gibt für jede Fahrtrichtung eine.

a) Findet heraus, welche Haltestelle schneller erreichbar ist

Kellinghusenstraße: _____ Minuten

Kiwittsmoor: _____ Minuten

b) Auf welche Linie kann man an der Haltestelle Kellinghusenstraße umsteigen?

U _____



20 Fahrt jetzt zur Kellinghusenstraße.

Wie viele Stationen müsst ihr fahren?

_____ Stationen bis zur Kellinghusenstraße

21 Steigt an der Haltestelle **Kellinghusenstraße** um auf die U-Bahn Linie **U3** und fahrt zur Haltestelle **Schlump**. Achtet dabei auf das richtige Gleis!

In welche Fahrtrichtung müsst ihr zur Haltestelle **Schlump** fahren?

- Barmbek
- Hauptbahnhof Süd/Barmbek

22 Fahrt vom Schlump zurück mit der U2 zur Haltestelle **Niendorf Markt**



Super! Ihr habt eure Rallye durch Hamburg gemeistert.