

Auf die Rallye, fertig, los!

# Die Hafen-Rallye

Geeignet ab Klasse 5

Einen von fünf Startpunkten mit vorgeplanter Route wählen und auf geht's zur HafenCity!



Liebe Lehrkräfte,

wir entwickeln unsere Bildungsmaterialien  
ständig weiter und möchten dabei Ihre Wünsche,  
Bedürfnisse und Ideen berücksichtigen.

Wir freuen uns, wenn Sie sich ein paar Minuten  
Zeit nehmen, um uns Ihr Feedback zum Bildungs-  
material „Die Hafен-Rallye“ mitzuteilen.



Ihr Feedback



# Landungsbrücken

## ←→ Landungsbrücken



Team



Notfall-Nr.



Starthaltestelle


-----

Linie und Richtung

-----

-----

-----

 Beispiel: S3 Richtung  
Pinneberg

Umsteigen?

-----

-----

-----

-----

-----



Landungsbrücken

1) Plant eure Route vom Startpunkt bis Landungsbrücken und füllt die Felder links aus.

2) Welche Verkehrsmittel nutzt ihr für die Anfahrt?

3) Wie lange braucht ihr von eurem Startpunkt bis Landungsbrücken? Stoppt die Zeit!

4) Macht ein Foto von eurer Gruppe an den Landungsbrücken.

### Landungsbrücken

Nehmt den Ausgang in Richtung Landungsbrücken/Symbol Fähre. Geht über die Brücke und am Ende die rechte Treppenseite nach unten. Folgt den Schildern zur Brücke 3.




### Landungsbrücken Brücke 3

**62**

→ Finkenwerder

Nehmt die Hafenfähre 62 in Richtung Finkenwerder und steigt an der nächsten Haltestelle Altona Fischmarkt aus.



 Linie und Richtung werden an der Seite der Fähre angezeigt!

### Altona Fischmarkt

Geht über die Brücke und um das Gebäude herum zum Haupteingang.



Geht zurück zur Haltestelle Altona Fischmarkt.

### Altona Fischmarkt

5) An der Brücke 3: Findet den Fahrplan der Hafenfähre 62. In welcher Taktung fährt sie Montag bis Freitag zwischen 8 und 9 Uhr in Richtung Finkenwerder?

6) An der Brücke 3: Findet den Fahrkartenautomaten. Gebt die Haltestelle Altona Fischmarkt ein. Was kostet die Fahrt?

7) Altona Fischmarkt: Welches Tier ist auf den Türen des Gebäudes zu sehen?

8) Altona Fischmarkt: Wie heißt das Gebäude?

# Landungsbrücken ↔ Landungsbrücken

## Blatt 3

Hafen-Rallye  
MITTE

### ○ Altona Fischmarkt

**61** **62**

→ Landungsbrücken

Nehmt die Hafenfähre 61 oder 62 in Richtung Landungsbrücken und steigt an den Landungsbrücken aus.



💡 Haltet Abstand vom Wasser!  
Der Anleger ist hier eng!

### ○ Landungsbrücken



Geht zur U-Bahn-Station.

### ○ Landungsbrücken

**U3**

→ Hauptbahnhof Süd –  
Barmbek – Wandsbek-  
Gartenstadt



Nehmt die U3 in Richtung  
Hauptbahnhof Süd – Barmbek  
– Wandsbek-Gartenstadt  
und steigt an der nächsten  
Haltestelle Baumwall  
(Elbphilharmonie) aus.

### ○ Baumwall

9) Auf der Fähre: Welche zwei großen Flüsse fließen durch Hamburg und auf welchem befindet ihr euch gerade?

10) Landungsbrücken: Wie heißt das grüne Segelschiff, das an der Brücke liegt?

11) Landungsbrücken: Welches Tier schaut von der anderen Hafenseite zu euch herüber?

### ○ Baumwall

Geht die Treppe runter, dann rechts über die Straße und über zwei Brücken. Geht weiter und biegt rechts in die Straße „Am Kaiserkai“ ein.



Geht zurück über die Brücke „Am Kaiserkai“ und biegt dann rechts in die Straße „Am Sandtorkai“ ein. Dort ist die Bushaltestelle.

### ○ Am Kaiserkai (Elbphilharmonie)

**111**

→ Elbbrücken  
(Baakenwerder Straße)

**BUS**

Nehmt den Bus in Richtung Elbbrücken (Baakenwerder Straße) und fahrt bis HafenCity Universität.

### ○ HafenCity Universität



Geht zur U-Bahn-Station.

12) Wie heißt die zweite Brücke mit den bunten „Liebesschlössern“ am Geländer?

13) Aus welchem Baumaterial ist der obere Teil der Elbphilharmonie gebaut?

14) Am Kaiserkai: Wie heißt das Haus links gegenüber der Bushaltestelle?

### ○ HafenCity Universität

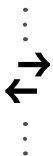
**U 4**

→ Elbbrücken

**U**

Nehmt die U4 in Richtung Elbbrücken und steigt an den Elbbrücken aus.

### ○ Elbbrücken



Geht durch die gläserne Brücke zur S-Bahn-Station.

### ○ Elbbrücken

**S 3**

→ Pinneberg

**S**

Geht zum Bahnsteig der Linie S3. Nehmt die S3 in Richtung Pinneberg und fahrt bis Landungsbrücken.

### ○ Landungsbrücken

15) Bahnsteig der U4: An welchen drei Merkmalen erkennt ihr den barrierefreien Ein- und Ausstiegsbereich?

16) Elbbrücken: Sucht nach dem Zeichen mit der roten Rakete! Folgt dem Zeichen bis nach draußen. Welche Verkehrsmittel kann man hier noch nutzen?



17) Bahnsteig der S3: In welcher Taktung fährt die S3 in Richtung Pinneberg morgens zwischen 7 und 9 Uhr?

18) S3: Was soll in der Bahn für Sicherheit sorgen? Nennt mindestens drei Dinge!



### ○ Landungsbrücken

#### Linie und Richtung

-----  
-----  
-----

💡 Beispiel: S3 Richtung  
Pinneberg

#### Umsteigen?

-----  
-----  
-----  
-----

### 📍 Zielhaltestelle

-----  
Tragt hier eure Zielhaltestelle ein.

19) Plant eure Rückfahrt von der Haltestelle Landungsbrücken und füllt die Felder links aus.

20) Ihr seid am Ziel! Scant den QR-Code mit einem Handy, beantwortet die Fragen und schaut gemeinsam zurück auf euren Rallye-Tag.



„Auf die Rallye, fertig, los!“ ist ein Projekt vom hvv und der Behörde für Schule und Berufsbildung Hamburg.



# Ohlsdorf ↔ HafenCity



 **Ohlsdorf**

**U1**  
→ Wandsbek-Gartenstadt/  
Ohlstedt/Großhansdorf

**U**

Geht zum Bahnsteig der U1.  
Nehmt die U1 in Richtung  
Wandsbek-Gartenstadt/Ohlstedt/  
Großhansdorf und fahrt bis  
Jungfernstieg.

**O** **Jungfernstieg**

⋮  
↔  
⋮  
Geht die Treppen runter zum  
S-Bahn-Gleis.

**O** **Jungfernstieg**

**S1**      **S3**  
→ Wedel      → Pinneberg  
/Blankenese

**S**


Nehmt die S1 in Richtung Wedel/  
Blankenese oder die S3 in  
Richtung Pinneberg und fahrt  
bis Landungsbrücken.

**O** **Landungsbrücken**





1) Ohlsdorf: Welche Farbe haben die Fliesen am Treppenaufgang zum U-Bahn-Gleis?

2) Bahnsteig der U1: Welche drei Funktionen entdeckt ihr an der Notrufsäule?

3) U1: Die U1 kreuzt in ihrem Streckenverlauf andere U-Bahn-Linien. Welche sind es und welche Farben haben sie?

 Schaut auf dem Streckenplan in der U-Bahn nach!

4) Jungfernstieg: Wie gut findet ihr euch an der Haltestelle Jungfernstieg zurecht? Kreuzt an:

<input type="radio"/>	
<input type="radio"/>	
<input type="radio"/>	
<input type="radio"/>	

## ○ Landungsbrücken

Nehmt den Ausgang in Richtung Landungsbrücken/Symbol Fähre. Geht über die Brücke und am Ende die rechte Treppenseite nach unten. Folgt den Schildern zur Brücke 3.



## ○ Landungsbrücken Brücke 3

**62**

→ Finkenwerder

Nehmt die Hafenfähre 62 in Richtung Finkenwerder und steigt an der nächsten Haltestelle Altona Fischmarkt aus.



💡 Linie und Richtung werden an der Seite der Fähre angezeigt!

## ○ Altona Fischmarkt

Geht über die Brücke und um das Gebäude herum zum Haupteingang.



Geht zurück zur Haltestelle Altona Fischmarkt.

## ○ Altona Fischmarkt

5) An der Brücke 3: Findet den Fahrplan der Hafenfähre 62. In welcher Taktung fährt sie Montag bis Freitag zwischen 8 und 9 Uhr in Richtung Finkenwerder?

6) An der Brücke 3: Findet den Fahrkartenautomaten. Gebt die Haltestelle Altona Fischmarkt ein. Was kostet die Fahrt?

7) Altona Fischmarkt: Welches Tier ist auf den Türen des Gebäudes zu sehen?

8) Altona Fischmarkt: Wie heißt das Gebäude?

## ○ Altona Fischmarkt

**61** **62**

→ Landungsbrücken

Nehmt die Hafenfähre 61 oder 62 in Richtung Landungsbrücken und steigt an den Landungsbrücken aus.



💡 Haltet Abstand vom Wasser!  
Der Anleger ist hier eng!

## ○ Landungsbrücken



Geht zur U-Bahn-Station.

## ○ Landungsbrücken

**U3**

→ Hauptbahnhof Süd –  
Barmbek – Wandsbek-  
Gartenstadt



Nehmt die U3 in Richtung Hauptbahnhof Süd – Barmbek – Wandsbek-Gartenstadt und steigt an der nächsten Haltestelle Baumwall (Elbphilharmonie) aus.

## ○ Baumwall

9) Auf der Fähre: Welche zwei großen Flüsse fließen durch Hamburg und auf welchem befindet ihr euch gerade?

10) Landungsbrücken: Wie heißt das grüne Segelschiff, das an der Brücke liegt?

11) Landungsbrücken: Welches Tier schaut von der anderen Hafenseite zu euch herüber?

## ○ Baumwoll

Geht die Treppe runter, dann rechts über die Straße und über zwei Brücken. Geht weiter und biegt rechts in die Straße „Am Kaiserkai“ ein.



Geht zurück über die Brücke „Am Kaiserkai“ und biegt dann rechts in die Straße „Am Sandtorkai“ ein. Dort ist die Bushaltestelle.

## ○ Am Kaiserkai (Elbphilharmonie)

**111**

→ Elbbrücken  
(Baakenwerder Straße)



Nehmt den Bus in Richtung Elbbrücken (Baakenwerder Straße) und fahrt bis HafenCity Universität.

## ○ HafenCity Universität



Geht zur U-Bahn-Station.

12) Wie heißt die zweite Brücke mit den bunten „Liebesschlössern“ am Geländer?

13) Aus welchem Baumaterial ist der obere Teil der Elbphilharmonie gebaut?

14) Am Kaiserkai: Wie heißt das Haus links gegenüber der Bushaltestelle?



## ○ Hafencity Universität

**U 4**

→ Elbbrücken



Nehmt die U4 in Richtung Elbbrücken und steigt an den Elbbrücken aus.

## ○ Elbbrücken



Geht durch die gläserne Brücke zur S-Bahn-Station.

## ○ Elbbrücken

**S 3**

→ Pinneberg



Geht zum Bahnsteig der Linie S3. Nehmt die S3 in Richtung Pinneberg und fahrt bis Jungfernstieg.

## ○ Jungfernstieg

15) Bahnsteig der U4:

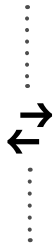
An welchen drei Merkmalen erkennt ihr den barrierefreien Ein- und Ausstiegsbereich?

16) Elbbrücken: Sucht nach dem Zeichen mit der roten Rakete! Folgt dem Zeichen



bis nach draußen. Welche Verkehrsmittel kann man hier noch nutzen?

17) Bahnsteig der S3: In welcher Taktung fährt die S3 in Richtung Pinneberg morgens zwischen 7 und 9 Uhr?



Geht die Treppen hoch zum Gleis der U1 und achtet auf die richtige Treppe!



**Jungfernstieg**

**U1**

→ Ohlsdorf  
/Norderstedt Mitte



Steigt in die U1 in Richtung Ohlsdorf oder Norderstedt Mitte und fahrt bis Ohlsdorf.



**Ohlsdorf**

18) U1: Was soll in der Bahn für Sicherheit sorgen? Nennt mindestens drei Dinge!

19) Ihr seid am Ziel! Schaut nochmal zurück auf eure Erlebnisse. Scannt den Code mit einem Handy und beantwortet gemeinsam die Fragen.



„Auf die Rallye, fertig, los!“ ist ein Projekt vom hvv und der Behörde für Schule und Berufsbildung Hamburg.

# Wandsbek Markt ↔ HafenCity



Wandsbek Markt

**U1**

→ Norderstedt Mitte/  
Fuhlsbüttel Nord



Geht zum Bahnsteig der U1.  
Steigt in die U1 in Richtung  
Norderstedt Mitte/Fuhlsbüttel Nord  
und fahrt bis Jungfernstieg.



Jungfernstieg



Geht die Treppen runter zum  
S-Bahn-Gleis.



Jungfernstieg

**S1**

→ Wedel  
/Blankenese

**S3**

→ Pinneberg



Nehmt die S1 in Richtung Wedel/  
Blankenese oder die S3 in  
Richtung Pinneberg und fahrt  
bis Landungsbrücken.



Landungsbrücken

1) U-Bahnhof Wandsbek Markt:  
Welche Formen findet ihr immer  
wieder an Wänden und auf Böden?

2) Bahnsteig der U1: Welche drei  
Funktionen entdeckt ihr an der  
Notrufsäule?

3) U1: Wie viele Haltestellen sind es  
von Wandsbek Markt bis zum  
Jungfernstieg?

4) Bahnsteig der S3: In welcher  
Taktung fährt die S3 in Richtung  
Pinneberg morgens zwischen  
7 und 9 Uhr?

# Wandsbek Markt ↔ HafenCity

## Blatt 2

Hafen-Rallye  
OST

### Landungsbrücken

Nehmt den Ausgang in Richtung Landungsbrücken/Symbol Fähre. Geht über die Brücke und am Ende die rechte Treppenseite nach unten. Folgt den Schildern zur Brücke 3.




### Landungsbrücken Brücke 3

**62**

→ Finkenwerder

Nehmt die Hafenfähre 62 in Richtung Finkenwerder und steigt an der nächsten Haltestelle Altona Fischmarkt aus.



 Linie und Richtung werden an der Seite der Fähre angezeigt!

### Altona Fischmarkt

Geht über die Brücke und um das Gebäude herum zum Haupteingang.



Geht zurück zur Haltestelle Altona Fischmarkt.

### Altona Fischmarkt

5) An der Brücke 3: Findet den Fahrplan der Hafenfähre 62. In welcher Taktung fährt sie Montag bis Freitag zwischen 8 und 9 Uhr in Richtung Finkenwerder?

6) An der Brücke 3: Findet den Fahrkartenautomaten. Gebt die Haltestelle Altona Fischmarkt ein. Was kostet die Fahrt?

7) Altona Fischmarkt: Welches Tier ist auf den Türen des Gebäudes zu sehen?

8) Altona Fischmarkt: Wie heißt das Gebäude?



# Wandsbek Markt ↔ HafenCity

## Blatt 3

Hafen-Rallye  
OST

### ○ Altona Fischmarkt

**61** **62**

→ Landungsbrücken

Nehmt die Hafenfähre 61 oder 62 in Richtung Landungsbrücken und steigt an den Landungsbrücken aus.



💡 Haltet Abstand vom Wasser!  
Der Anleger ist hier eng!

### ○ Landungsbrücken



Geht zur U-Bahn-Station.

### ○ Landungsbrücken

**U3**

→ Hauptbahnhof Süd –  
Barmbek – Wandsbek-  
Gartenstadt



Nehmt die U3 in Richtung Hauptbahnhof Süd – Barmbek – Wandsbek-Gartenstadt und steigt an der nächsten Haltestelle Baumwall (Elbphilharmonie) aus.

### ○ Baumwall

9) Auf der Fähre: Welche zwei großen Flüsse fließen durch Hamburg und auf welchem befindet ihr euch gerade?

10) Landungsbrücken: Wie heißt das grüne Segelschiff, das an der Brücke liegt?

11) Landungsbrücken: Welches Tier schaut von der anderen Hafenseite zu euch herüber?

# Wandsbek Markt ↔ HafenCity

## Blatt 4

Hafen-Rallye  
OST

### ○ Baumwall

Geht die Treppe runter, dann rechts über die Straße und über zwei Brücken. Geht weiter und biegt rechts in die Straße „Am Kaiserkai“ ein.



Geht zurück über die Brücke „Am Kaiserkai“ und biegt dann rechts in die Straße „Am Sandtorkai“ ein. Dort ist die Bushaltestelle.

### ○ Am Kaiserkai (Elbphilharmonie)

**111**

→ Elbbrücken  
(Baakenwerder Straße)

**BUS**

Nehmt den Bus in Richtung Elbbrücken (Baakenwerder Straße) und fahrt bis HafenCity Universität.

### ○ HafenCity Universität



Geht zur U-Bahn-Station.

12) Wie heißt die zweite Brücke mit den bunten „Liebesschlössern“ am Geländer?

13) Aus welchem Baumaterial ist der obere Teil der Elbphilharmonie gebaut?

14) Am Kaiserkai: Wie heißt das Haus links gegenüber der Bushaltestelle?

# Wandsbek Markt ↔ HafenCity Blatt 5



## ○ HafenCity Universität

**U 4**

→ Elbbrücken



Nehmt die U4 in Richtung Elbbrücken und steigt an den Elbbrücken aus.

## ○ Elbbrücken



Geht durch die gläserne Brücke zur S-Bahn-Station.

## ○ Elbbrücken

**S 3**

**S 5**

→ Pinneberg → Elbgaustraße



Nehmt die S3 in Richtung Pinneberg oder die S5 in Richtung Elbgaustraße und fahrt bis Hauptbahnhof.

## ○ Hauptbahnhof

15) Bahnsteig der U4:

An welchen drei Merkmalen erkennt ihr den barrierefreien Ein- und Ausstiegsbereich?

16) Elbbrücken: Sucht nach dem Zeichen mit der roten Rakete! Folgt dem Zeichen



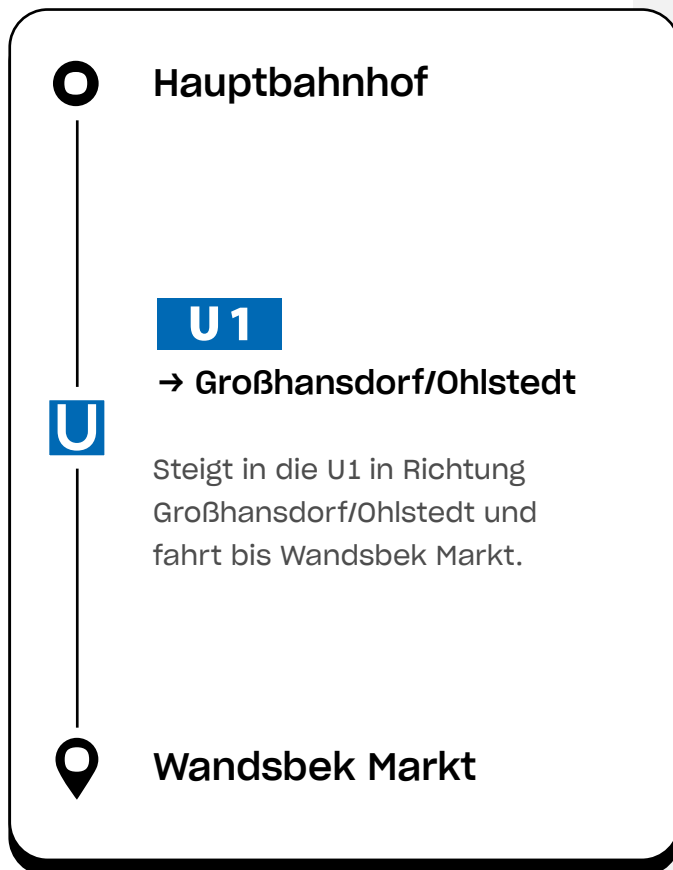
bis nach draußen. Welche Verkehrsmittel kann man hier noch nutzen?

# Wandsbek Markt ↔ HafenCity

## Blatt 6

Hafen-Rallye  
OST

Geht zum Gleis der U1.



17) U1: Was soll in der Bahn für Sicherheit sorgen? Nennt mindestens drei Dinge!

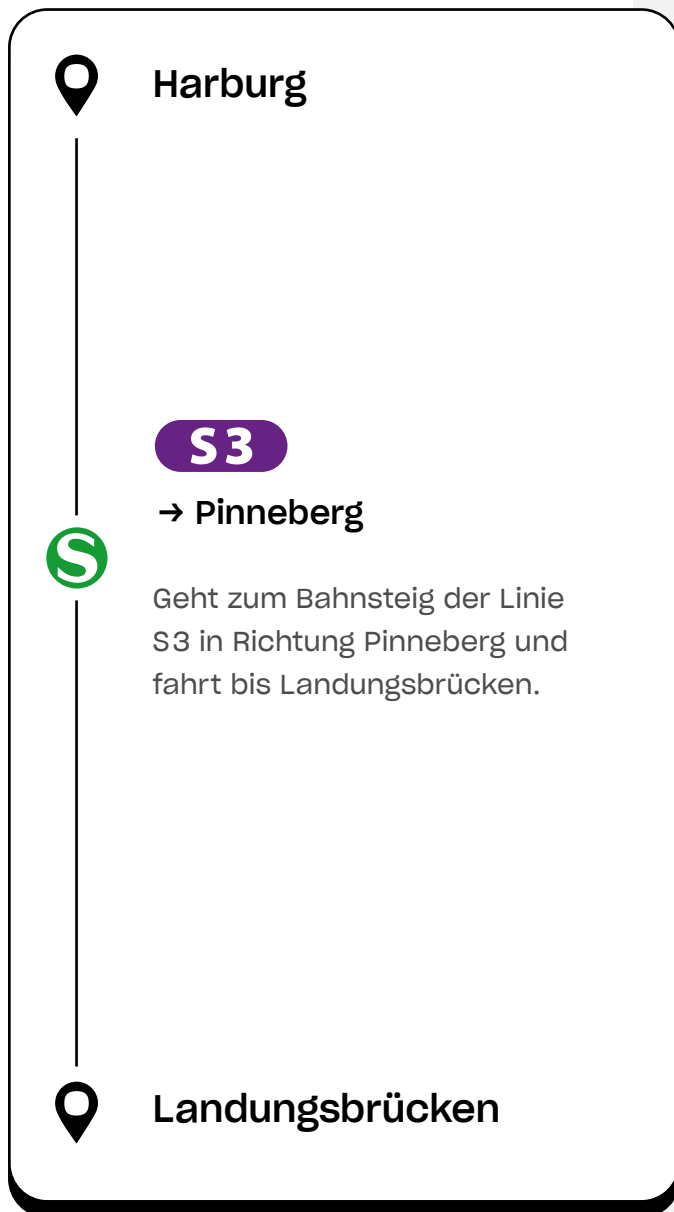
18) Ihr seid am Ziel! Schaut nochmal zurück auf eure Erlebnisse. Scannt den Code mit einem Handy und beantwortet gemeinsam die Fragen.



„Auf die Rallye, fertig, los!“ ist ein Projekt vom hvv und der Behörde für Schule und Berufsbildung Hamburg.

# Harburg ↔ Hafencity

Hafen-Rallye  
SÜD



1) Harburg: Auch die S5 fährt von Harburg ab. An welcher Haltestelle trennen sich die S3 und die S5? Wo treffen sie sich wieder?

2) Bahnsteig der S3: In welcher Taktung fährt die S3 in Richtung Pinneberg morgens zwischen 7 und 9 Uhr?

3) S3: Welche drei Funktionen entdeckt ihr an der Notrufsäule?

## Landungsbrücken

Nehmt den Ausgang in Richtung Landungsbrücken/Symbol Fähre. Geht über die Brücke und am Ende die rechte Treppenseite nach unten. Folgt den Schildern zur Brücke 3.




## Landungsbrücken Brücke 3

**62**

→ Finkenwerder

Nehmt die Hafenfähre 62 in Richtung Finkenwerder und steigt an der nächsten Haltestelle Altona Fischmarkt aus.



 Linie und Richtung werden an der Seite der Fähre angezeigt!

## Altona Fischmarkt

Geht über die Brücke und um das Gebäude herum zum Haupteingang.



Geht zurück zur Haltestelle Altona Fischmarkt.

## Altona Fischmarkt

4) An der Brücke 3: Findet den Fahrplan der Hafenfähre 62. In welcher Taktung fährt sie Montag bis Freitag zwischen 8 und 9 Uhr in Richtung Finkenwerder?

5) An der Brücke 3: Findet den Fahrkartenautomaten. Gebt die Haltestelle Altona Fischmarkt ein. Was kostet die Fahrt?

6) Altona Fischmarkt: Welches Tier ist auf den Türen des Gebäudes zu sehen?

7) Altona Fischmarkt: Wie heißt das Gebäude?

## ○ Altona Fischmarkt

**61** **62**

→ Landungsbrücken

Nehmt die Hafenfähre 61 oder 62 in Richtung Landungsbrücken und steigt an den Landungsbrücken aus.



💡 Haltet Abstand vom Wasser!  
Der Anleger ist hier eng!

## ○ Landungsbrücken



Geht zur U-Bahn-Station.

## ○ Landungsbrücken

**U3**

→ Hauptbahnhof Süd –  
Barmbek – Wandsbek-  
Gartenstadt



Nehmt die U3 in Richtung Hauptbahnhof Süd – Barmbek – Wandsbek-Gartenstadt und steigt an der nächsten Haltestelle Baumwall (Elbphilharmonie) aus.

## ○ Baumwall

8) Auf der Fähre: Welche zwei großen Flüsse fließen durch Hamburg und auf welchem befindet ihr euch gerade?

9) Landungsbrücken: Wie heißt das grüne Segelschiff, das an der Brücke liegt?

10) Landungsbrücken: Welches Tier schaut von der anderen Hafenseite zu euch herüber?

## ○ Baumwall

Geht die Treppe runter, dann rechts über die Straße und über zwei Brücken. Geht weiter und biegt rechts in die Straße „Am Kaiserkai“ ein.



Geht zurück über die Brücke „Am Kaiserkai“ und biegt dann rechts in die Straße „Am Sandtorkai“ ein. Dort ist die Bushaltestelle.

## ○ Am Kaiserkai (Elbphilharmonie)

**111**

→ Elbbrücken  
(Baakenwerder Straße)

**BUS**

Nehmt den Bus in Richtung Elbbrücken (Baakenwerder Straße) und fahrt bis HafenCity Universität.

## ○ HafenCity Universität

11) Wie heißt die zweite Brücke mit den bunten „Liebesschlössern“ am Geländer?

12) Aus welchem Baumaterial ist der obere Teil der Elbphilharmonie gebaut?

13) Am Kaiserkai: Wie heißt das Haus links gegenüber der Bushaltestelle?





Geht zur U-Bahn-Station.

**HafenCity Universität**

**U 4**

→ Elbbrücken



Nehmt die U4 in Richtung Elbbrücken und steigt an den Elbbrücken aus.

**Elbbrücken**



Geht durch die gläserne Brücke zur S-Bahn-Station.

14) Bahnsteig der U4:  
An welchen drei Merkmalen erkennt ihr den barrierefreien Ein- und Ausstiegsbereich?

15) Elbbrücken: Sucht nach dem Zeichen mit der roten Rakete! Folgt dem Zeichen bis nach draußen. Welche Verkehrsmittel kann man hier noch nutzen?





Elbbrücken

**S3**

**S5**

→ Stade/Buxtehude/  
Neugraben



Nehmt die S3 oder die S5 in  
Richtung Stade/Buxtehude/  
Neugraben bis Harburg.



Harburg

16) S3/S5: Was soll in der Bahn für Sicherheit sorgen? Nennt mindestens drei Dinge!

17) Ihr seid am Ziel! Schaut nochmal zurück auf eure Erlebnisse. Scannt den Code mit einem Handy und beantwortet gemeinsam die Fragen.




„Auf die Rallye, fertig, los!“ ist ein Projekt vom hvv und der Behörde für Schule und Berufsbildung Hamburg.

# Altona ↔ HafenCity




 **Altona**

 **S2**  
→ Bergedorf/Aumühle

 **S**

Geht zum Bahnsteig der S2 in Richtung Bergedorf/Aumühle und fährt bis Sternschanze.

 **Sternschanze (Messe)**



Wechselt auf den Bahnsteig der U3.

 **Sternschanze (Messe)**

 **U3**  
→ Wandsbek-Gartenstadt

 **U**


Steigt in die U3 in Richtung Wandsbek-Gartenstadt und fährt bis Landungsbrücken.

 **Landungsbrücken**

1) Bahnsteig der S2: In welcher Taktung fährt die S2 in Richtung Bergedorf/Aumühle zwischen 7 und 9 Uhr morgens?

2) Bahnsteig der U3: Welche drei Funktionen entdeckt ihr an der Notrufsäule?

3) U3: Die U3 kreuzt in ihrem Streckenverlauf andere U-Bahn-Linien. Welche sind es und welche Farben haben sie?

 Schaut auf dem Streckenplan in der U-Bahn nach!

## Landungsbrücken

Nehmt den Ausgang in Richtung Landungsbrücken/Symbol Fähre. Geht über die Brücke und am Ende die rechte Treppenseite nach unten. Folgt den Schildern zur Brücke 3.



## Landungsbrücken Brücke 3

**62**

→ Finkenwerder

Nehmt die Hafenfähre 62 in Richtung Finkenwerder und steigt an der nächsten Haltestelle Altona Fischmarkt aus.

Fähre



Linie und Richtung werden an der Seite der Fähre angezeigt!

## Altona Fischmarkt

Geht über die Brücke und um das Gebäude herum zum Haupteingang.



Geht zurück zur Haltestelle Altona Fischmarkt.

## Altona Fischmarkt

4) An der Brücke 3: Findet den Fahrplan der Hafenfähre 62. In welcher Taktung fährt sie Montag bis Freitag zwischen 8 und 9 Uhr in Richtung Finkenwerder?

5) An der Brücke 3: Findet den Fahrkartenautomaten. Gebt die Haltestelle Altona Fischmarkt ein. Was kostet die Fahrt?

6) Altona Fischmarkt: Welches Tier ist auf den Türen des Gebäudes zu sehen?

7) Altona Fischmarkt: Wie heißt das Gebäude?

## ○ Altona Fischmarkt

**61** **62**

→ Landungsbrücken

Nehmt die Hafenfähre 61 oder 62 in Richtung Landungsbrücken und steigt an den Landungsbrücken aus.



💡 Haltet Abstand vom Wasser!  
Der Anleger ist hier eng!

## ○ Landungsbrücken



Geht zur U-Bahn-Station.

## ○ Landungsbrücken

**U3**

→ Hauptbahnhof Süd –  
Barmbek – Wandsbek-  
Gartenstadt



Nehmt die U3 in Richtung  
Hauptbahnhof Süd – Barmbek  
– Wandsbek-Gartenstadt  
und steigt an der nächsten  
Haltestelle Baumwall  
(Elbphilharmonie) aus.

## ○ Baumwall

8) Auf der Fähre: Welche zwei großen Flüsse fließen durch Hamburg und auf welchem befindet ihr euch gerade?

9) Landungsbrücken: Wie heißt das grüne Segelschiff, das an der Brücke liegt?

10) Landungsbrücken: Welches Tier schaut von der anderen Hafenseite zu euch herüber?

## ○ Baumwall

Geht die Treppe runter, dann rechts über die Straße und über zwei Brücken. Geht weiter und biegt rechts in die Straße „Am Kaiserkai“ ein.



Geht zurück über die Brücke „Am Kaiserkai“ und biegt dann rechts in die Straße „Am Sandtorkai“ ein. Dort ist die Bushaltestelle.

## ○ Am Kaiserkai (Elbphilharmonie)



→ Elbbrücken  
(Baakenwerder Straße)



Nehmt den Bus in Richtung Elbbrücken (Baakenwerder Straße) und fahrt bis HafenCity Universität.

## ○ HafenCity Universität



Geht zur U-Bahn-Station.

11) Wie heißt die zweite Brücke mit den bunten „Liebesschlössern“ am Geländer?

12) Aus welchem Baumaterial ist der obere Teil der Elbphilharmonie gebaut?

13) Am Kaiserkai: Wie heißt das Haus links gegenüber der Bushaltestelle?

○ **HafenCity Universität**

**U 4**

→ **Elbbrücken**

**U**

Nehmt die U4 in Richtung  
Elbbrücken und steigt an den  
Elbbrücken aus.

○ **Elbbrücken**

14) Bahnsteig der U4:  
An welchen drei Merkmalen erkennt  
ihr den barrierefreien Ein- und  
Ausstiegsbereich?

15) Elbbrücken: Sucht nach  
dem Zeichen mit der roten  
Rakete! Folgt dem Zeichen  
bis nach draußen. Welche Verkehrs-  
mittel kann man hier noch nutzen?



Geht durch die gläserne  
Brücke zur S-Bahn-Station.



Elbbrücken

**S3**

→ Pinneberg



Geht zum Bahnsteig der Linie S3. Nehmt die S3 in Richtung Pinneberg und fahrt bis Altona.



Altona

16) S3: Was soll in der Bahn für Sicherheit sorgen? Nennt mindestens drei Dinge!

17) Ihr seid am Ziel! Schaut nochmal zurück auf eure Erlebnisse. Scant den Code mit einem Handy und beantwortet gemeinsam die Fragen.



„Auf die Rallye, fertig, los!“ ist ein Projekt vom hvv und der Behörde für Schule und Berufsbildung Hamburg.