

# Rallye Start Bergedorf

Legende:

← Einsteigen


→ Aussteigen

**1** Eure Rallye startet am Bahnhof Bergedorf. Sucht das richtige Gleis, um mit der Linie S2/S7 zum Berliner Tor zu fahren. Einen Hinweis findet ihr auf der Anzeigetafel in der Bahnhofshalle.

**2** Geht hoch zum S-Bahnsteig und sucht die Linientafel. Findet heraus, welche Haltestelle schneller erreichbar ist:

Berliner Tor: \_\_\_\_\_ Minuten

Aumühle: \_\_\_\_\_ Minuten




**3** Jetzt geht es los! Fahrt bis zur Haltestelle Berliner Tor. Ihr fahrt in die Fahrrichtung

Aumühle     Diebsteich     Altona

**4** Schreibt die richtige Reihenfolge der Haltestellen zwischen Bergedorf und Berliner Tor auf! !

1. Bergedorf \_\_\_\_\_
2. \_\_\_\_\_
3. \_\_\_\_\_
4. Mittlerer Landweg \_\_\_\_\_
5. \_\_\_\_\_
6. \_\_\_\_\_
7. \_\_\_\_\_
8. Berliner Tor \_\_\_\_\_


Hilfe findest du im Streckenplan!



**5** Steigt an der Haltestelle Berliner Tor aus und geht zum Bahnsteig der S1. Achtet dabei auf die Hinweistafel.

**6** Fahrt jetzt mit der S1 bis zur Haltestelle Barmbek. Ihr fahrt in die Richtung

Poppenbüttel / Airport     Blankenese



7

Steigt am **Bahnhof Barmbek** aus. Nehmt den Ausgang **Richtung Fuhsbütteler Straße**. Einen Hinweis findet ihr auf dem **Haltestellenschild**. Geht am Ende der Treppe durch den **rechten Ausgang**.

Welche Farbe hat die Lokomotive auf dem Kreisel?

\_\_\_\_\_

8

Geht zurück zum **Bahnhof Barmbek** und findet das **richtige U-Bahngleis**, um auf dem **kürzesten Weg zur Haltestelle Schlump** zu fahren. In **welche Fahrtrichtung** müsst ihr fahren? Nehmt den **Streckenplan** zu Hilfe.

Fahrtrichtung, wenn ihr zur Haltestelle Schlump fahrt. Kreuzt an.

- Hauptbahnhof Süd - Schlump
- Schlump – Hauptbahnhof Süd
- Wandsbek-Gartenstadt

**Barmbek** ←  
Saarlandstraße  
Borgweg  
Sierichstraße  
Kellinghusenstraße  
Eppendorfer Baum  
Hoheluftbrücke  
**Schlump** →

9


Sucht **oben auf dem Bahnsteig die Linientafel**.

a) Wie lange fahrt ihr bis zur Haltestelle Schlump? \_\_\_\_\_ Minuten

b) Auf welche U-Bahnlinie kann man an der Haltestelle Schlump umsteigen?

U \_\_\_\_\_

10

Steigt an der Haltestelle **Schlump** aus und geht **nach oben** in die **Bahnhofshalle**. Nehmt dabei den Weg, den **Rollstuhlfahrende**  nutzen.

11

Geht in der Bahnhofshalle zu einem **Fahrkartenautomaten** und findet heraus: Was kostet eine **Tageskarte Kind Hamburg AB**?

\_\_\_\_\_ €



12

Zum Glück habt ihr eine Fahrkarte. **Fahren ohne Fahrkarte** kostet nämlich **60 Euro**. **Wie viele Kindertageskarten könntet ihr davon kaufen?**

\_\_\_\_\_

13

Geht raus zu den Bushaltestellen und fahrt mit dem Bus Linie 15 zurück zum Bahnhof Altona.

Wie lange dauert die Busfahrt?  
Die Info findet ihr auf dem Busfahrplan.

15	
15.1	Schlump - Altona
15.2	Altona - Schlump
15.3	Altona - Weidenallee
15.4	Weidenallee - Altona
15.5	Altona - Schulterblatt
15.6	Schulterblatt - Altona
15.7	Altona - Sternbrücke
15.8	Sternbrücke - Altona
15.9	Altona - Max-Brauer-Allee
15.10	Max-Brauer-Allee - Altona
15.11	Altona - Gerichtstraße
15.12	Gerichtstraße - Altona
15.13	Altona - Altona

\_\_\_\_\_ Minuten

14

Geht am Busbahnhof Altona die Treppen hinunter zum S-Bahnsteig und fahrt vom Gleis 1 zur Haltestelle Landungsbrücken.

Mit welcher S-Bahnlinie fahrt ihr?


- S1 Airport/Poppenbüttel
- S3 Neugraben/Harburg Rathaus

15

Auf welche U-Bahnlinie kann man an der Haltestelle Landungsbrücken umsteigen?

U \_\_\_\_\_

16

Geht zum Ausgang Richtung Landungsbrücken und über die Fußgängerbrücke. Nehmt die rechte Treppe und geht über die Brücke 3 hinunter zum Wasser. Dieses Zeichen  zeigt euch den Weg.

a) Welche Fährlinie fährt von hier nach Finkenwerder?

Fährlinie: \_\_\_\_\_

b) Welches wichtige Hamburger Wahrzeichen könnt ihr von hier aus sehen?



17

Geht jetzt zurück zum Bahnhof Landungsbrücken und fahrt weiter mit der U3 zur Haltestelle Rathaus. In welche Fahrtrichtung müsst ihr fahren?

- Schlump - Barmbek
- Hauptbahnhof Süd - Barmbek
- Hauptbahnhof Süd - Wandsbek Gartenstadt

Schlump ←  
 Weidenallee  
 Schulterblatt  
 Sternbrücke  
 Max-Brauer-Allee  
 Gerichtstraße  
 Altona →

Altona ←  
 Königstraße  
 Reeperbahn  
 Landungsbrücken →

Landungsbrücken ←  
 Baumwall  
 Rödingsmarkt  
 Rathaus →

18 Seht euch den **Bahnsteig** der U-Bahn genau an. Welche Funktion haben die **Rillen** an der Bahnsteigkante? Kreuzt an!

- Regenrinne
- Das ist Kunst
- Orientierung für blinde Menschen



19 Steigt an der Haltestelle **Rathaus** aus. Achtet auf den **Richtungspfeil** an der Haltestelle. Er zeigt euch den richtigen **Ausgang**.  Geht über den **Rathausmarkt** ins Rathaus.

20 Geht durch die Diele im Inneren des Rathauses in den **Innenhof**. Dort befindet sich ein **Brunnen**.



Was ist auf diesem Bild anders als beim richtigen Brunnen? Findet die fünf Fehler!

21 Geht jetzt denselben Weg zurück zur Haltestelle Rathaus und fahrt mit der **U3** auf dem kürzesten Weg bis **Berliner Tor**.

Wie viele Haltestellen sind es bis Berliner Tor? \_\_\_\_\_

Rathaus ←  
Mönckebergstraße  
Hauptbahnhof  
Berliner Tor →

22 Steigt **Berliner Tor** um in die **S2/S7** und fahrt zurück nach **Bergedorf**!

 **Ziel! Bahnhof Bergedorf** 

*Super! Ihr habt eure Rallye durch Hamburg gemeistert.*