

Rallye Start Billstedt

Legende:



1 Eure Rallye startet am Bahnhof **Billstedt**.
Welche U-Bahnlinien fahren hier?

U _____

U _____

2 Geht auf den Bahnsteig der U-Bahn und sucht die Linientafel. Findet heraus, welche Haltestelle mit der **U2** schneller erreichbar ist:

Berliner Tor: _____ Minuten

Mümmelmannsberg: _____ Minuten



3 Jetzt geht es los! Fahrt mit der nächsten U-Bahn bis zur Haltestelle **Berliner Tor**. Ihr fahrt mit der Linie

U _____ in Fahrtrichtung _____

4 Steigt an der Haltestelle **Berliner Tor** aus und geht zum Bahnsteig der **S1 (Gleis 3)**. Achtet dabei auf die Hinweistafel

5 Fahrt jetzt mit der **S1** bis zur Haltestelle **Barmbek**.
Ihr fahrt in die Richtung

Poppenbüttel / Airport

Blankenese / Wedel

6 Steigt am **Bahnhof Barmbek** aus und nehmt den Ausgang **Richtung Fuhlsbütteler Straße**. Einen Hinweis findet ihr auf dem Haltestellenschild. Geht am Ende der Treppe durch den **rechten Ausgang**.

Welche Farbe hat die Lokomotive auf dem Kreisel?

Billstedt ←
Legienstraße
Horner Rennbahn
Rauhes Haus
Hammer Kirche
Burgstraße
Berliner Tor →

Berliner Tor ←
Landwehr
Hasselbrook
Wandsbeker Chaussee
Friedrichsberg
Barmbek →

7 Geht zurück zum **Bahnhof Barmbek** und findet das **richtige U-Bahngleis**, um auf dem **kürzesten Weg** zur **Haltestelle Schlump** zu fahren. In welche **Fahrtrichtung** müsst ihr fahren? Nehmt den **Streckenplan** zu Hilfe.

Fahrtrichtung, wenn ihr zur Haltestelle Schlump fahrt. Kreuzt an.


- Hauptbahnhof Süd - Schlump
- Schlump – Hauptbahnhof Süd
- Wandsbek-Gartenstadt

8 Sucht oben auf dem Bahnsteig die **Linientafel**.

a) Wie lange fahrt ihr bis zur Haltestelle Schlump? _____ Minuten

b) Auf welche U-Bahnlinie kann man an der Haltestelle Schlump umsteigen?

U _____

9 Steigt an der Haltestelle **Schlump** aus und geht nach oben in die **Bahnhofshalle**. Nehmt dabei den Weg, den **Rollstuhlfahrende**  nutzen.

10 Geht in der Bahnhofshalle zu einem **Fahrkartenautomaten** und findet heraus: Was kostet eine **9-Uhr-Tageskarte Kind** für den Bereich **Hamburg AB**?


_____ €

11 Zum Glück habt ihr eine Fahrkarte. **Fahren ohne Fahrkarte** kostet nämlich **60 Euro**. Wie viele **Kindertageskarten** könntet ihr davon kaufen?

12 Geht raus zu den **Bushaltestellen** und fahrt mit dem **Bus Linie 15** zum **Bahnhof Altona**.

Wie lange dauert die **Busfahrt**?
Die Info findet ihr auf dem **Busfahrplan**.

_____ Minuten



Linie	Linienname	Linienfarbe	Liniennummer	Linienart	Linienbeschreibung
15	Schlump - Altona	Blau	15	U-Bahn	U-Bahnlinie 15
16	Schlump - Altona	Blau	16	U-Bahn	U-Bahnlinie 16
17	Schlump - Altona	Blau	17	U-Bahn	U-Bahnlinie 17
18	Schlump - Altona	Blau	18	U-Bahn	U-Bahnlinie 18
19	Schlump - Altona	Blau	19	U-Bahn	U-Bahnlinie 19
20	Schlump - Altona	Blau	20	U-Bahn	U-Bahnlinie 20
21	Schlump - Altona	Blau	21	U-Bahn	U-Bahnlinie 21
22	Schlump - Altona	Blau	22	U-Bahn	U-Bahnlinie 22
23	Schlump - Altona	Blau	23	U-Bahn	U-Bahnlinie 23
24	Schlump - Altona	Blau	24	U-Bahn	U-Bahnlinie 24
25	Schlump - Altona	Blau	25	U-Bahn	U-Bahnlinie 25
26	Schlump - Altona	Blau	26	U-Bahn	U-Bahnlinie 26
27	Schlump - Altona	Blau	27	U-Bahn	U-Bahnlinie 27
28	Schlump - Altona	Blau	28	U-Bahn	U-Bahnlinie 28
29	Schlump - Altona	Blau	29	U-Bahn	U-Bahnlinie 29
30	Schlump - Altona	Blau	30	U-Bahn	U-Bahnlinie 30
31	Schlump - Altona	Blau	31	U-Bahn	U-Bahnlinie 31
32	Schlump - Altona	Blau	32	U-Bahn	U-Bahnlinie 32
33	Schlump - Altona	Blau	33	U-Bahn	U-Bahnlinie 33
34	Schlump - Altona	Blau	34	U-Bahn	U-Bahnlinie 34
35	Schlump - Altona	Blau	35	U-Bahn	U-Bahnlinie 35
36	Schlump - Altona	Blau	36	U-Bahn	U-Bahnlinie 36
37	Schlump - Altona	Blau	37	U-Bahn	U-Bahnlinie 37
38	Schlump - Altona	Blau	38	U-Bahn	U-Bahnlinie 38
39	Schlump - Altona	Blau	39	U-Bahn	U-Bahnlinie 39
40	Schlump - Altona	Blau	40	U-Bahn	U-Bahnlinie 40
41	Schlump - Altona	Blau	41	U-Bahn	U-Bahnlinie 41
42	Schlump - Altona	Blau	42	U-Bahn	U-Bahnlinie 42
43	Schlump - Altona	Blau	43	U-Bahn	U-Bahnlinie 43
44	Schlump - Altona	Blau	44	U-Bahn	U-Bahnlinie 44
45	Schlump - Altona	Blau	45	U-Bahn	U-Bahnlinie 45
46	Schlump - Altona	Blau	46	U-Bahn	U-Bahnlinie 46
47	Schlump - Altona	Blau	47	U-Bahn	U-Bahnlinie 47
48	Schlump - Altona	Blau	48	U-Bahn	U-Bahnlinie 48
49	Schlump - Altona	Blau	49	U-Bahn	U-Bahnlinie 49
50	Schlump - Altona	Blau	50	U-Bahn	U-Bahnlinie 50

- Barmbek** ←
- Saarlandstraße
- Borgweg
- Sierichstraße
- Kellinghusenstraße
- Eppendorfer Baum
- Hoheluftbrücke
- Schlump** →

- Schlump** ←
- Weidenallee
- Schulterblatt
- Sternbrücke
- Max-Brauer-Allee
- Gerichtstraße
- Altona** →


13 Geht am Busbahnhof Altona die Treppen hinunter zum S-Bahnsteig und fahrt vom Gleis 1 zur Haltestelle Landungsbrücken

Mit welcher S-Bahnlinie fahrt ihr?

- S1 Airport/Poppenbüttel
- S3 Neugraben/Buxtehude/Stade

14 Auf welche U-Bahnlinie kann man an der Haltestelle Landungsbrücken umsteigen?

U _____

15 Geht zum Ausgang Richtung Landungsbrücken und über die Fußgängerbrücke. Nehmt die rechte Treppe und geht über die Brücke 3 hinunter zum Wasser. Dieses Zeichen  zeigt euch den Weg.

a) Welche Fährlinie fährt von hier nach Finkenwerder?

Fährlinie: _____

b) Welches wichtige Hamburger Wahrzeichen könnt ihr von hier aus sehen?



16 Geht jetzt zurück zum Bahnhof Landungsbrücken und fahrt weiter mit der U3 zur Haltestelle Rathaus. In welche Fahrtrichtung müsst ihr fahren?

- Schlump-Barmbek
- Wandsbek-Gartenstadt - Hauptbahnhof Süd
- Hauptbahnhof Süd – Wandsbek Gartenstadt

17 Seht euch den Bahnsteig der U-Bahn genau an. Welche Funktion haben die Rillen an der Bahnsteigkante? Kreuzt an!

- Regenrinne
- Das ist Kunst
- Orientierung für blinde Menschen



Altona ←
Königstraße
Reeperbahn
Landungsbrücken →

Landungsbrücken ←
Baumwall
Rödingsmarkt
Rathaus →

18 Steigt an der Haltestelle **Rathaus** aus. Achtet auf den **Richtungspfeil** an der Haltestelle. Er zeigt euch den richtigen **Ausgang**.  Geht über den **Rathausmarkt** ins Rathaus.

19 Geht durch die Diele im Inneren des Rathauses in den **Innenhof**. Dort befindet sich ein **Brunnen**.



Was ist auf diesem Bild anders als beim richtigen Brunnen? Findet die fünf Fehler!

20 Geht jetzt denselben Weg zurück zur Haltestelle **Rathaus** und fahrt mit der U3 auf dem kürzesten Weg bis **Berliner Tor**.
Wie viele Haltestellen sind es bis Berliner Tor? _____

21 Steigt am **Berliner Tor** um in die U2 oder U4 und fahrt zurück nach **Billstedt**.

- Rathaus** ←
- Mönckenergstraße
- Hauptbahnhof
- Berliner Tor** →
-
- Berliner Tor** ←
- Burgstraße
- Hammer Kirche
- Rauhes Haus
- Horner Rennbahn
- Legienstraße
- Billstedt** →

 **Ziel! Bahnhof Billstedt** 
Super! Ihr habt eure Rallye durch Hamburg gemeistert.