

# Rallye Start Niendorf Markt

Legende:

← Einsteigen


→ Aussteigen

**1** Eurer Rallye startet an der Haltestelle **Niendorf Markt**.  
Geht in den Abfahrtsbereich der U-Bahn.  
Welche U-Bahn Linie fährt hier?  
U \_\_\_\_\_

**2** Geht nun zum U-Bahngleis und sucht die **Linientafel**. Findet heraus, welche Haltestelle schneller erreichbar ist:

Schlump: \_\_\_\_\_ Minuten

Niendorf Nord: \_\_\_\_\_ Minuten




**3** Auf welche U-Bahnlinie kann man an der Haltestelle **Schlump** umsteigen?  
U \_\_\_\_\_


**4** Jetzt geht es los! Euer erstes Ziel ist die Haltestelle **Schlump**.  
Achtet auf die Endhaltestelle und die Fahrtrichtung, wenn ihr zur Haltestelle **Schlump** fahrt. In welche Fahrtrichtung müsst ihr fahren? Kreuzt an:

Mümmelmansberg oder Billstedt

Niendorf Nord

**5** Steigt an der Haltestelle **Schlump** aus und geht nach oben in die **Bahnhofshalle**. Nehmt dabei den Weg, den **Rollstuhlfahrende**  nutzen.

**6** Geht in der Bahnhofshalle zu einem **Fahrkartenautomaten** und findet heraus: Was kostet eine **Tageskarte Kind Habmurg AB**?  
\_\_\_\_\_ €



**7** Zum Glück habt ihr eine Fahrkarte.  
Fahren ohne Fahrkarte kostet nämlich **60 Euro**.  
Wie viele Kindertageskarten könntet ihr davon kaufen?

\_\_\_\_\_

**8** Geht raus zu den Bushaltestellen und fahrt mit dem Bus Linie 15 zum Bahnhof Altona.

Wie lange dauert die Busfahrt?  
Die Info findet ihr auf dem Busfahrplan.

Linie	15
Abfahrtsort	Schlump
Anfahrtsort	Altona
Liniennummer	15
Linienname	Schlump - Altona
Linienfarbe	Blau
Linienart	Bus
Linienstatus	Aktiv
Linienbeschreibung	Buslinie 15 verbindet Schlump mit Altona.
Linienzeitplan	Mo-Fr: 06:00 - 22:00 Sa: 06:00 - 18:00 So: 06:00 - 18:00

\_\_\_\_\_ Minuten

**9** Geht am Busbahnhof Altona die Treppen hinunter zum S-Bahnsteig und fahrt vom Gleis 1 zur Haltestelle Landungsbrücken.

Mit welcher S-Bahnlinie fahrt ihr?

- S1 Airport/Poppenbüttel
- S3 Neugraben/Harburg Rathaus

**10** Geht zum Ausgang Richtung Landungsbrücken und geht über die Fußgängerbrücke hinunter zu den Schiffsanlegern. Dieses Zeichen  zeigt euch den Weg.

a) Welche Fährlinie fährt von hier nach Finkenwerder?

Fährlinie: \_\_\_\_\_

b) Welches wichtige Hamburger Wahrzeichen könnt ihr von hier aus sehen?



**11** Geht jetzt zurück zum Bahnhof Landungsbrücken und fahrt weiter mit der U3 zur Haltestelle Rathaus. In welche Fahrtrichtung müsst ihr fahren?

- Schlump-Barmbek
- Hauptbahnhof Süd - Wandsbek-Gartenstadt
- Hauptbahnhof Süd - Barmbek

Schlump ←  
Weidenallee  
Schulterblatt  
Sternbrücke  
Max-Brauer-Allee  
Gerichtstraße  
Altona →

Altona ←  
Königstraße  
Reeperbahn  
Landungsbrücken →

Landungsbrücken ←  
Baumwall  
Rödingsmarkt  
Rathaus →

12 Seht euch den **Bahnsteig** der U-Bahn genau an. Welche Funktion haben die **Rillen** an der Bahnsteigkante? Kreuzt an!

- Regenrinne
- Das ist Kunst
- Orientierung für blinde Menschen



13 Steigt an der Haltestelle **Rathaus** aus. Achtet auf den **Richtungspfeil** an der Haltestelle. Er zeigt euch den richtigen **Ausgang**.  Geht über den **Rathausmarkt** ins Rathaus.

14 Geht durch die Diele im Inneren des Rathauses in den **Innenhof**. Dort befindet sich ein **Brunnen**.  
Dort befindet sich ein **Brunnen**.



Was ist auf diesem Bild anders als beim richtigen Brunnen?  
Findet die fünf Fehler!

15 Geht jetzt zurück zur Haltestelle **Rathaus** und fahrt mit der **U3** nach **Barmbek**.

Wie lange dauert die Fahrt?  
Schaut auf die Linientafel!

\_\_\_\_\_ Minuten

16

Schreibt die richtige Reihenfolge der Haltestellen zwischen Rathaus und Barmbek auf!

1. Rathaus
2. \_\_\_\_\_
3. \_\_\_\_\_
4. \_\_\_\_\_
5. Lübecker Straße
6. \_\_\_\_\_
7. \_\_\_\_\_
8. \_\_\_\_\_
9. \_\_\_\_\_
10. Barmbek

Hilfe findest du im Streckenplan!



Rathaus ←

Lübecker Straße

Barmbek →

17

Steigt am Bahnhof Barmbek aus. Nehmt den Ausgang Richtung Fuhsbütteler Straße. Einen Hinweis findet ihr auf dem Haltestellenschild. Geht am Ende der Treppe durch den rechten Ausgang.

Welche Farbe hat die Lokomotive auf dem Kreisel?

\_\_\_\_\_

18

Geht zurück zum Bahnhof Barmbek und findet das richtige U-Bahngleis, um auf dem kürzesten Weg zur Haltestelle Schlump zu fahren. In welche Fahrtrichtung müsst ihr fahren? Nehmt den Streckenplan zu Hilfe

- Hauptbahnhof Süd - Schlump
- Schlump – Hauptbahnhof Süd
- Wandsbek-Gartenstadt

Barmbek ←

Saarlandstraße

Borgweg

Sierichstraße

Kellinghusenstraße

Eppendorfer Baum

Hoheluftbrücke

Schlump →

19

Fahrt vom Schlump zurück mit der U2 zur Haltestelle Niendorf Markt

Schlump ←

Christuskirche

Emilienstraße

Osterstraße

Lutterothstraße


Hagenbecks Tierpark

Hagendeel

Niendorf Markt →



# Ziel! Bahnhof Niendorf



Super! Ihr habt eure Rallye durch Hamburg gemeistert.